

ЗАРЕГИСТРИРОВАН
Лодейнопольским территориальным отделением
Ленинградской областной регистрационной палаты
Приказ N _____
Реестровый N _____
от _____ 199 г.
Начальник ЛТО ЛОРП _____ (И.Н.Ходор)

УТВЕРЖДАЮ:
Заместитель председателя
Государственного комитета
Российской Федерации
по охране окружающей среды
А.М.Амирханов
16 декабря 1997 года

Положение о государственном учреждении Нижне-Свирский государственный природный заповедник

В дополнение к настоящему документу см. изменения, внесенные:
приказом МПР России от 17 марта 2005 года N 66;
приказом Минприроды России от 27 февраля 2009 года N 48;
приказом Минприроды России от 26 марта 2009 года N 71.

1. Общие положения

1. Нижне-Свирский государственный природный заповедник (НГПЗ), (в дальнейшем заповедник) является природоохранным, научно-исследовательским и экологопросветительским учреждением федерального значения, образованным с целью сохранения и изучения: естественного хода природных процессов и явлений, генетического фонда растительного и животного мира, уникальной экологической системы природных комплексов южного Приладожья (в том числе уникального рельефа местности, запечатлевшего историю Ладоги послеледникового периода, лесов среднетаежного типа, верховых, низинных и переходных болот, акватории мелководной Свирской губы, массовых стоянок на пути пролета птиц, нерестилищ и путей перехода на нерест рыб), экологического мониторинга, а также разработки научных основ охраны природы.

2. Заповедник является юридическим лицом, некоммерческой организацией, финансируется за счет федерального бюджета, имеет самостоятельный баланс, счета (в том числе валютные) учреждениях банков Российской Федерации, а также печать с изображением Государственного герба Российской Федерации и со своим наименованием.

3. Заповедник расположен в Лодейнопольском районе Ленинградской области (см.приложение N 1). Карта-схема заповедника показана в приложении N 2. Описание границы заповедника и географических координат крайних точек заповедника представлено в приложении N 3.

4. Земля и ее недра, воды, растительный и животный мир, находящийся на территории заповедника, предоставлены в пользование (владение) заповеднику на правах, предусмотренных соответствующими федеральными законами. Их изъятие или иное прекращение прав на них запрещается.
5. Имущество заповедника является федеральной собственностью.
6. Здания, сооружения, историко-культурные и другие объекты недвижимости закреплены за заповедником на праве оперативного управления.
7. Природные ресурсы и недвижимое имущество заповедника полностью изымаются из оборота.
8. Работники заповедника могут принимать участие в государственной экологической экспертизе проектов, схем размещения хозяйственных и иных объектов.

II. Управление заповедником

9. Управление заповедником осуществляется Государственным комитетом Российской Федерации по охране окружающей среды (Госкомэкологии России). Заповедник возглавляется директором, назначаемым вышестоящей организацией - Госкомэкологии России. Директор заповедника несет полную ответственность за деятельность заповедника. Директор заповедника одновременно является главным государственным инспектором по охране территории заповедника.

III. Задачи Нижне-Свирского государственного природного заповедника

10. На заповедник возлагаются следующие задачи:
- а) осуществление охраны территорий (акваторий) в целях сохранения биологического разнообразия и поддержания в естественном состоянии охраняемых природных комплексов и объектов;
 - б) организация и проведение научных исследований, включая ведение Летописи природы;
 - в) осуществление экологического мониторинга;
 - г) экологическое просвещение;
 - д) содействие в подготовке научных кадров и специалистов в области охраны окружающей природной среды.

IV. Порядок образования Нижне-Свирского государственного природного заповедника

11. Нижне-Свирский государственный природный заповедник образован постановлением Совета Министров РСФСР от 11 июня 1980 года N 309 (см.приложение N 4); приказом Главохоты РСФСР от 24 июня 1980 года N 324 (см.приложение N 5); решением Ленинградского облисполкома от 15 сентября 1980 года N 329 (см.приложение N 6).
12. На прилегающих к заповеднику участках земли и водного пространства создается охранная зона с ограниченным режимом природопользования.
13. Орган исполнительной власти субъекта Российской Федерации принимает решение о создании охранной зоны государственного природного заповедника, определяет ее режим и утверждает положение о ней.

V. Режим Нижне-Свирского государственного природного заповедника

14. На территории (акватории) Нижне-Свирского государственного природного заповедника запрещается любая деятельность, противоречащая задачам государственного природного заповедника и режиму особой охраны его территории, в том числе:

- действия, изменяющие гидрологический режим земли;
- изыскательские работы и разработка полезных ископаемых, нарушения почвенного покрова, выходов минералов, обнажений и горных пород;
- рубки главного пользования, заготовка живицы, древесных соков, лекарственных растений и технического сырья, а также иные виды лесопользования, за исключением случаев, предусмотренных настоящим положением;
- сенокосение, пастьба скота, размещение ульев и пасек, сбор и переработка дикорастущих плодов, ягод, грибов, орехов, семян, цветов и иные виды пользования растительным миром, за исключением случаев предусмотренных настоящим положением;
- строительство и размещение промышленных и сельскохозяйственных предприятий и их отдельных объектов, строительство зданий и сооружений, дорог и путепроводов, линий электропередач и прочих коммуникаций, за исключением случаев, необходимых для обеспечения деятельности заповедника; при этом, в отношении объектов, предусмотренных генпланом, разрешения на строительство оформляются в соответствии со статьей 61 Закона Российской Федерации "О местном самоуправлении в Российской Федерации";
- промысловая, спортивная и любительская охота и рыбная ловля, иные виды пользования животным миром, за исключением случаев, предусмотренных настоящим положением;
- интродукция растений и животных с целью их акклиматизации;
- применение минеральных удобрений и химических средств защиты растений;
- сплав леса;
- транзитный прогон домашних животных;
- нахождение, проход и проезд посторонних лиц и автотранспорта вне дорог и водных путей общего пользования, а также стоянка этого транспорта на дороге общего пользования;
- сбор зоологических, ботанических и минералогических коллекций, кроме предусмотренных тематикой и планами научных исследований в госзаповеднике;
- пролет самолетов и вертолетов ниже 2000 метров над сушей и водным пространством без согласования с госзаповедником или контролирующими природоохранными органами, а также пролет самолетов над заповедником со сверхзвуковой скоростью, преодоление звукового барьера;
- устройство привалов, стоянок, разведение костров и все формы отдыха населения;
- уничтожение и отлов диких животных, разорение гнезд, нор и других укрытий и жилищ, повреждение деревьев, кустарников и других растений, разорение жилищ полезных насекомых и другие действия, вызывающие нарушения естественного состояния природы и условий обитания животных;
- выброс грунта в русла рек, протекающих по территории заповедника;
- иная деятельность, нарушающая естественное развитие природных комплексов и объектов заповедника, а также не связанная с выполнением возложенных на заповедник задач.

15. На специально выделенных участках частичного хозяйственного использования, в установленном порядке, может допускаться деятельность направленная на обеспечение функционирования заповедника и жизнедеятельности его работников, в том числе: - организация подсобного сельского хозяйства для обеспечения сотрудников заповедника продуктами питания;

- выпас скота, принадлежащего госзаповеднику, его работникам (в том числе вышедшим на пенсию от заповедника, постоянно проживающим на территории НижнеСвирского государственного природного заповедника). (см.приложение N 7);

- предоставление работникам госзаповедника (в том числе вышедшим на пенсию от заповедника, постоянно проживающим на территории Нижне-Свирского государственного природного заповедника), служебных пахотных земель (См.приложение N 8);
- предоставление работникам госзаповедника (в том числе вышедшим на пенсию от заповедника, постоянно проживающим на территории Нижне-Свирского государственного природного заповедника) служебных сенокосов, (См.приложения N 9);
- заготовка дров и деловой древесины (в порядке прочих рубок), необходимых для обеспечения потребностей заповедника и постоянно проживающих на его территории граждан, производится в соответствии с действующим законодательством в установленном порядке. Решение об использовании древесной продукции, полученной в результате прочих рубок принимается администрацией заповедника (приложение N 10);
- сбор грибов и ягод работниками госзаповедника (в том числе их родителям и детям, совместно проживающим), а также пенсионерам вышедшими на пенсию от заповедника (для личного потребления без права продажи) (см.приложение N 11);
- организация и устройство экологических маршрутов (см.приложение N 12);
- любительский лов рыбы (для личного потребления, без права продажи) работникам госзаповедника (в том числе их родителям и детям, совместно проживающим). а также пенсионерам вышедшим на пенсию от заповедника). (см.приложение N 13);
- размещение музеев природы госзаповедника, в том числе экспозиций под открытым небом;
- использование заповедником земельных участков для проведения экспериментальных работ, возведения лабораторных, жилых и хозяйственных построек, зимовий заповедника (См.приложение N 14):
- отстрел (отлов) животных в научных и регуляционных целях (только по разрешению вышестоящей организации).

16. Пребывание на территории госзаповедника граждан, не являющихся работниками госзаповедника, или должностных лиц, не являющихся сотрудниками Госкомэкологии России, допускается только при наличии разрешения Госкомэкологии России или дирекции госзаповедника.

VI. Организация охраны Нижне-Свирского государственного природного заповедника

17. Охрана природных комплексов и объектов на территории Нижне-Свирского государственного природного заповедника осуществляется специальной инспекцией по охране заповедника. Государственные инспекторы по охране Нижне-Свирского государственного природного заповедника входят в его штат.

18. Организация охраны природных комплексов и объектов на территории НижнеСвирского государственного природного заповедника и непосредственное руководство инспекцией по охране госзаповедника, осуществляется заместителем директора по охране природных комплексов и объектов госзаповедника, который одновременно является заместителем главного инспектора по охране территории госзаповедника.

19. Работникам заповедника, являющимся государственными инспекторами по охране его территории, в соответствии с законодательством Российской Федерации предоставлено право:

- а) проверять у лиц, находящихся на территории заповедника, документы на право пребывания в его пределах, в пределах охранной зоны, а также разрешения органов внутренних дел на хранение и ношение огнестрельного оружия;
- б) проверять документы на право осуществления деятельности в области природопользования и иной деятельности на прилегающей к заповеднику территории охранной зоны;

- в) задерживать лиц, нарушивших законодательство Российской Федерации об особо охраняемых природных территориях, на территории заповедника и его охранной зоны, составлять протоколы на нарушителей за совершенные ими правонарушения и доставлять указанных нарушителей в правоохранительные органы;
- г) производить досмотр вещей и личный досмотр задержанных лиц, остановку и досмотр транспортных средств, проверку оружия и других орудий добывания объектов животного мира, полученной от них продукции, в том числе и во время ее транспортировки в места складирования и переработки;
- д) направлять в дирекцию заповедника материалы о привлечении лиц, виновных в нарушении установленного режима заповедника и его охранной зоны, к административной ответственности;
- ж) изымать у нарушителей законодательства Российской Федерации об особо охраняемых территориях продукцию и орудия незаконного природопользования, транспортные средства, а также соответствующие документы с оформлением изъятия в установленном законом порядке;
- з) беспрепятственно посещать любые объекты, суда и иные транспортные средства, находящиеся на территории (акватории) заповедника и его охранной зоны для проверки соблюдения требований законодательства Российской Федерации об особо охраняемых природных территориях;
- и) приостанавливать хозяйственную и иную деятельность, не соответствующую установленному режиму заповедника и его охранной зоны;
- к) требовать у должностных лиц и граждан объяснений по поводу нарушения ими заповедного режима к природоохранного законодательства;

20. Права государственных инспекторов по охране заповедника, указанные в п.18, могут быть предоставлены работникам заповедника, которые не являются государственными инспекторами по занимаемой должности. Предоставление указанных прав осуществляется по письменному заявлению работника и оформляется приказом директора заповедника.

21. Главному государственному инспектору и заместителям главного государственного инспектора по охране территории заповедника предоставлены все права государственных инспекторов, предусмотренные настоящим положением.

Кроме того, указанные лица имеют право:

- а) запрещать хозяйственную и иную деятельность, не соответствующую установленному режиму заповедника и его охранной зоны;
- б) налагать административные взыскания за нарушения законодательства Российской Федерации об особо охраняемых природных территориях;
- в) предъявлять иски физическим и юридическим лицам о взыскании в пользу заповедника средств в счет возмещения ущерба, нанесенного природным комплексам и объектам заповедника;
- г) направлять в правоохранительные органы материалы о нарушениях законодательства Российской Федерации об особо охраняемых природных территориях.

22. Государственные инспекторы по охране территории заповедника пользуются правами должностных лиц государственной лесной охраны и других специально уполномоченных на то государственных органов Российской Федерации в области охраны окружающей природной среды.

23. Государственным инспекторам по охране территории заповедника разрешено хранение и ношение табельного огнестрельного оружия при исполнении служебных обязанностей. Порядок приобретения, хранения и применения служебного огнестрельного оружия регулируется действующим законодательством.

24. Государственные инспекторы по охране заповедника обеспечиваются бронежилетами и другими средствами индивидуальной защиты. Штатным работникам госинспекции выдается в установленном порядке (бесплатно): форменное обмундирование, нагрудный знак (ношение которых обязательно в рабочее время), спецодежда и обувь.

25. Государственные инспекторы по охране заповедника подлежат обязательному государственному страхованию в соответствии с законодательством Российской Федерации.

26. Ущерб имуществу государственных инспекторов, причиненный в связи с выполнением служебных обязанностей и служебного долга, возмещается за счет средств заповедника или Госкомэкологии России. При этом администрация заповедника вправе предъявлять регрессный иск к организации или гражданину, ответственному за причиненный ущерб.

27. В случае гибели госинспектора или лица, наделенного правами госинспектора, при исполнении ими служебных обязанностей или служебного долга, семье погибшего выплачивается в течение 5 лет со дня гибели его денежное содержание, а по истечении этого срока - пенсия по случаю потери кормильца в порядке, установленном действующим законодательством.

28. К охране заповедной территории (акватории) могут привлекаться общественные инспекции, сформированные комитетами по охране природы и общественными природоохранными организациями.

29. Государственный инспектор при исполнении служебных обязанностей имеет право применять в установленном порядке физическую силу, специальные средства - наручники, резиновые палки, слезоточивый газ, устройства для принудительной остановки транспорта, огнестрельное оружие, а также использовать служебных собак.

30. Лица, виновные в нарушении заповедного режима или режима охранной зоны, привлекаются к ответственности в установленном порядке в соответствии с действующим законодательством Российской Федерации. Предприятия, организации, учреждения, кооперативы, и т.д., а также граждане обязаны возместить госзаповеднику убытки, причиненные нарушением заповедного режима и его охранной зоны в размере и порядке, установленном законодательством Российской Федерации.

31. Конкретный порядок, методы и характер работы государственной инспекции по охране территории заповедника - определяется приказом директора по предложению заместителя директора по охране природных комплексов и объектов заповедника.

VII. Научно-исследовательская деятельность

32. Научно-исследовательская деятельность в Нижне-Свирском государственном природном заповеднике направлена на изучение природных комплексов заповедника и окружающих территорий, долговременное слежение за динамикой природных процессов с целью оценки, прогноза экологической обстановки, разработки основ охраны природы Северо-Западного региона, сохранения биологического разнообразия биосферы, воспроизводства и рационального использования природных ресурсов. Научноисследовательская деятельность включает в себя:

- мероприятия и научные разработки, направленные на сохранение в естественном состоянии типичных для Южного Приладожья участков природы с ее естественной растительностью и животным миром, а также на сохранение редких природных объектов заповедника (массовых

стоянок мигрирующих птиц, биокомплекса ландшафта береговых валов, болотных массивов и т.д.);

- мероприятия и научные разработки по охране отдельных видов животных и их естественной среды обитания, в том числе редких и ценных в хозяйственном и культурном отношении (ладожская нерпа, бобр, орлан-белохвост, беркут, скопа, сапсан, кречет, малый лебедь, пискулька, клюква крупноплодная, валериана лекарственная, растения семейства орхидных и т.д.). изучение их биологии;
- изучение процессов, протекающих в природе в условиях отсутствия хозяйственной деятельности;
- разработку методов учета животных и растительных ресурсов;
- определение эффективности заповедного режима и выявление последствий антропогенного влияния на сопредельных территориях на комплексы заповедника;
- разработку методов оценки продуктивности компонентов природных комплексов;
- изучение закономерностей изменения продуктивности динамики численности и роли массовых видов растений и животных в экосистемах;
- мониторинг изменений в водном режиме, климате, почвах, растительности и животного мира заповедника с целью прогнозирования состояния заповедных природных комплексов.

33. Научно-исследовательская работа в Нижне-Свирском государственном природном заповеднике проводится:

- а) штатными научными сотрудниками по планам научно-исследовательских работ;
- б) научно-исследовательскими учреждениями и высшими учебными заведениями соответствующего профиля на договорных началах по общим с заповедником программам, согласованным с вышестоящей организацией заповедника;

На территории заповедника расположены три стационара: "Ковкеницы", "Лахта", "Гумбарицы" (приложение N 15). В пределах Гумбарского стационара разрешена работа Ладожской орнитологической станции (ЛОС) Биологического научно-исследовательского института С.-Петербургского университета. Режим работы ЛОС определяется положением о ЛОС, утвержденным Министерством охраны окружающей среды и природных ресурсов Российской Федерации от 1 октября 1996 года (приложение N 16).

34. Организация и непосредственное руководство научными исследованиями, проводимыми в заповеднике, осуществляется заместителем директора по научной работе, который назначается вышестоящей организацией и является первым заместителем директора заповедника, а также заместителем главного инспектора по охране территории заповедника.

35. В Нижне-Свирском государственном заповеднике создается Ученый Совет. Состав Ученого Совета и положение о его деятельности утверждается вышестоящей организацией.

36. В заповеднике формируются и находятся на хранении научные фонды по согласованию с Государственной архивной службой России.

37. Заповедник имеет право издания научных трудов.

VIII. Финансово-хозяйственная деятельность

38. Заповедник осуществляет свою деятельность в порядке, не противоречащем его задачам и установленному режиму.

39. Планы мероприятий по выполнению задач, стоящих перед заповедником, объем бюджетного финансирования - утверждаются Госкомэкологии России.

40. Заповедник самостоятельно распоряжается собственными средствами, полученными:

- от научной, природоохранной, рекламно-издательской, просветительской и иной деятельности, не противоречащей задачам заповедника;
- в счет возмещения ущерба, причиненного юридическими и физическими лицами природным комплексам и объектам, расположенным на территории заповедника;
- от реализации конфискованных в установленном порядке орудий охоты, рыболовства и продукции незаконного природопользования;
- в порядке безвозмездной помощи и благотворительных взносов. Штрафы, налагаемые в административном порядке за экологические правонарушения и взысканные по постановлениям должностных лиц Нижне-Свирского государственного природного заповедника поступают в самостоятельное распоряжение заповедника.

41. Заповедник вправе иметь собственную символику (флаг, вымпел, эмблему и другие), утверждаемую Госкомэкологией России.

42. Производство изобразительной, печатной, сувенирной и другой тиражированной продукции и товаров народного потребления с использованием изображений природных и историко-культурных комплексов и объектов, находящихся на территории заповедника, а также его названия и символики - осуществляется с разрешения дирекции заповедника.

43. Заповедник пользуется налоговыми льготами, установленными для государственных природных заповедников законодательством Российской Федерации и законодательством Ленинградской области.

IX. Условия и оплата труда в Нижне-Свирском государственном природном заповеднике

44. Структура и штаты заповедника определяются директором заповедника исходя из задач, специфики заповедника, в соответствии с имеющимися финансовыми средствами.

45. Формы, система и размеры оплаты труда работников устанавливаются заповедником самостоятельно в соответствии с действующими условиями оплаты труда в пределах имеющихся средств на оплату труда. Доплаты, надбавки, премии и другие виды дополнительного поощрения работников определяются администрацией заповедника в соответствии с действующим законодательством.

46. Жилищный фонд заповедника может, в установленном порядке, включаться в категорию служебного.

47. При выезде специалиста на работу в Нижне-Свирский государственный природный заповедник, жилые помещения занимаемые им или членами их семей по месту постоянного жительства, бронируются на весь время действия трудового договора (контракта).

48. Работники заповедника могут приниматься на работу на контрактной основе.

49. Работникам госзаповедника выдается бесплатно специальная одежда, обувь и средства индивидуальной защиты по нормам, утверждаемым Госкомэкологии России, а также нагрудный знак установленного образца. Кроме того, государственным инспекторам бесплатно выдаются форменная одежда со знаками различия и бронежилеты.

50. Работникам заповедника, имеющим в личной собственности автомобили мотоциклы, мотонарты, катера, лодочные моторы и использующим их для служебных разъездов, могут

выделяться горюче-смазочные материалы, а также производиться текущий ремонт этой техники.

51. Работникам заповедника для отопления жилых помещений отпускаются дрова по льготным расценкам, установленным для рабочих и служащих, занятых на работах в лесном хозяйстве.

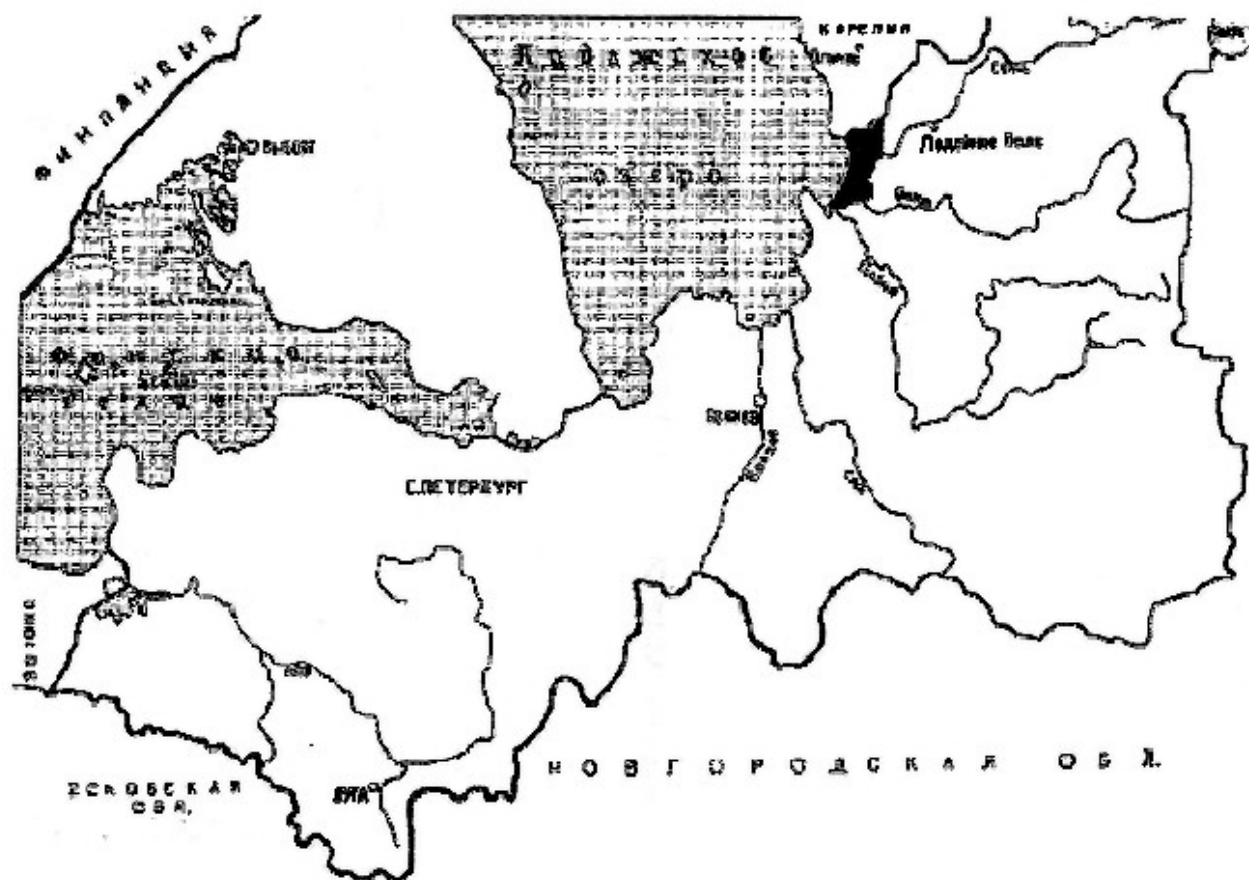
52. В отношении работников заповедника допускается исключение из правила об ограничении со службы родственников, предусмотренного статьей 20 КЗОТ РСФСР.

Х. Контроль за деятельностью Нижне-Свирского государственного природного заповедника

53. Государственный контроль в области организации и функционирования НижнеСвирского государственного природного заповедника осуществляется специально уполномоченными на то государственными органами Российской Федерации в области охраны окружающей природной среды.

Настоящее Положение рассмотрено и согласовано Ученым советом НижнеСвирского государственного природного заповедника (Протокол N 2 от 24 марта 1997 года).

Расположение заповедника на карте области



■ - Нижнесвирский госзаповедник

КАРТА-СХЕМА
Нижне-Свирского государственного
природного заповедника

Площадь: 41615 га

— граница заповедника

1-145 кварталы

~ тропы

у. Пискаев ☐ кордоны, зимовья



УТВЕРЖДАЮ
Заместитель председателя
Государственного комитета
Российской Федерации
по охране окружающей среды
А.М.Амирханов

Границы Нижне-Свирского госзаповедника
(описание к схеме)

Северная - с запада на восток по границе Ленинградской области, с Карелией от берега Ладожского озера по западным просекам кварталов 96, 91, северным просекам кварталов 91, 92, 93, 94, 95, 25 через Сегежское озеро разделяя его пополам, западным просекам кварталов 12.6, 1 северным просекам кварталов 1, 2, 3, 4, 5.

Восточная - с севера на юг по восточным просекам кварталов 5, 11, 17, 24, 34, 46, северной просеки 59 кв., далее по р.Свирь до юго-восточного угла (пересечения просек) 73 кв.

Южная - по южной и западной просеке кв.73, западной просеке 71 кв.69, восточной и южной просеке кв.68, южным просекам кварталов 66, 67, огибая здесь земли заповедника. Далее в 66 кв. граница вновь выходит на р.Свирь и проходит вниз по течению до протоки р.Лисья, огибая острова и протоки: о.Гнильное (кв.76), о.Сенные (кв.87), верхнюю часть острова и протоки Корелка (кв.142), которые входят в состав заповедника. В районах заливов Лахтинского и Засвирского граница проходит по их устью.

Западная - от р.Свирь по фарватеру протоки Лисья, далее от устья протоки Лисья на северо-запад и север по акватории Свирской губы Ладожского озера на расстоянии 2,8 км от берега до юго-западного угла в районе ур.Ситика.

Директор
Нижне-Свирского государственного
природного заповедника
В.Н.Белянин

ОДОБРЕНО
Протокол Ученого совета заповедника N 2
от 24 марта 1997 года.

Географические координаты крайних точек заповедника:
Север-Юг 60 град.47 мин. СШ - 60 град.29 мин. СШ.
Запад-Восток: 32 град.49 мин. ВД - 33 град.19 мин. ВД.

ГЕРБ
СОВЕТ МИНИСТРОВ РСФСР

ПО С Т А Н О В Л Е Н И Е

от 11 июня 1980 г.

г. МОСКВА.

« ОБ ОРГАНИЗАЦИИ ГОСУДАРСТВЕННОГО ЗАПОВЕДНИКА
«НИЖНЕ-СВИРСКИЙ» ГЛAVOXOTЫ РСФСР В ЛЕНИНГРАДСКОЙ ОБЛАСТИ.»

Совет Министров постановляет: 1.Принять предложения Ленинградского облисполкома, согласованные с Госпланом СССР: об организации государственного заповедника «Нижне-Свирский» Главохоты РСФСР в Ленинградской области общей площадью 40972 га., об изъятии из земель Лодейнопольского мехлесхоза земельных участков площадью 35972га.и предоставлении их этому заповеднику, с предоставлением указанному заповеднику 5000 га. Акватории Свирской губы Ладожского озера. Ленинградскому облисполкому совместно с Главохотой РСФСР уточнить границы заповедника.

2.Министерству лесного хозяйства РСФСР обеспечить передачу в установленном порядке государственному заповеднику «Нижне- Свирский» зданий и сооружений, находящихся на землях государственного лесного фонда, предоставленных заповеднику.

п/п Председатель Совета Министров РСФСР- подпись- М. Соломенцев.

п/п Управляющий Делами Совета Министров РСФСР- подпись- И. Смирнов.

Копия верна:

Примечание: с момента образования заповедника его площадь увеличилась:

в 1988 г. на 464 га .(Распоряжение Сов. Мин. РСФСР от 22.03.88 г.N519)

в 1990 г.на 0.5 га. (Решение Леноблисполкома от 12.02.1990 г. N 40)

в 1992 г. на 1.4 га.(Постановление Мэрии Лодейнопольского района от 17.12.1991 г. N 42)

в 1992 г. на 0.7 га.(Постановление Мэрии Лодейнопольского района от 19.11.1992 г. N 940)

в 1993 г. на 176.4 га (Постановление Мэрии Лодейнопольского района от 18.02.1993 г. N 176).

Таким образом, общая площадь Нижне-Свирского государственного природного заповедника на 1 января 1997 года составляет **41615га**. В том числе **5000га** акватории Ладожского озера.

ПРИКАЗ

по Главному управлению охотничьего хозяйства
и заповедников при Совете Министров РСФСР. N 324

24 июня 1980 г. г. Москва.

Совет Министров РСФСР постановлением от 11 июня 1980 г. N 309 принял предложение Ленинградского облисполкома, согласованное с Госпланом СССР «Об организации государственного заповедника «Нижне-Свирского» Главохоты РСФСР в Ленинградской области общей площадью 40972 га., и о предоставлении этому заповеднику земельных участков Лодейнопольского мехлесхоза площадью 35972 га., и 5000 га. Акватории Свирской губы Ладожского озера.

Поручено Ленинградскому облисполкому совместно с Главохотой РСФСР уточнить границы заповедника. Совет Министров РСФСР обязал Министерство лесного хозяйства РСФСР обеспечить передачу в установленном порядке государственному заповеднику «НижнеСвирский» зданий и сооружений, находящихся на землях государственного лесного фонда, предоставленных заповеднику.

Во исполнение Постановления Совета Министров РСФСР от 11 июня 1980г.N 309.

П Р И К А З Ы В А Ю :

- 1.Организовать государственный заповедник «Нижне – Свирский» на площади 40972 га., в том числе: на землях Лодейнопольского мехлесхоза- площадью 35972 га. На акватории Свирской губы Ладожского озера площадью 5000 га.
- 2.Отделу государственных заповедников /тов. Шалыбков А.М./обеспечить принятие в установленном порядке от местных органов лесного хозяйства территории ,отведенной под государственный заповедник «Нижне- Свирский», а также находящихся на ней зданий и сооружений.
- 3.Планово-финансовому управлению /тов. Петрову В.Н./ совместно с отделом заповедников разработать и представить на утверждение штаты, смету и план по труду для Нижне-Свирского госзаповедника, а также обеспечить финансирование в III кв.1980 г.
- 4.Отделу кадров / тов. Шебанову Д.С./ совместно с отделом заповедника обеспечить подбор необходимых кадров для вновь организованного заповедника.
- 5.Госохотинспекции при Ленинградском облисполкоме /тов. Шаркову М /оказать содействие в развитии деятельности Нижне- Свирского госзаповедника и укомплектовании кадров. м/п

Зам.начальника Главного управления _____ А.В. Нечаев

ЛЕНИНГРАДСКИЙ ОБЛАСТНОЙ СОВЕТ НАРОДНЫХ ДЕПУТАТОВ.
ИСПОЛНИТЕЛЬНЫЙ КОМИТЕТ.

Р Е Ш Е Н И Е

от 15.09.1980г. г. Ленинград

N 329

“ Об организации заповедника «Нижне- Свирский»

Во исполнение постановления Совета Министров РСФСР от 11.06.1980 года
Исполнительный комитет Ленинградского областного Совета народных депутатов
РЕШИЛ :

- 1). Организовать государственный заповедник «Нижне- Свирский» Главохоты РСФСР в Лодейнопольском районе общей площадью 40972 га, в том числе : на землях Лодейнопольского мехлесхоза площадью 35972 га и акватории Свирской губы Ладожского озера площадью 5000 га. В границах, согласно положения.
- 2) Лодейнопольскому горисполкому выделить служебное помещение в гор. Лодейное Поле для размещения администрации госзаповедника, а также обеспечить жилой площадью руководящих работников заповедника.
- 3) Обязать Ленинградское лесохозяйственное производственное объединение обеспечить передачу в установленном порядке Лодейнопольским мехлесхозом государственному заповеднику «Нижне-Свирский» зданий и сооружений, находящихся на землях государственного фонда, предоставленных заповеднику.
- 4) Госохотинспекции при Облисполкоме оказать помощь в организации и мии инг заповедника «Нижне- Свирский», а также в укомплектовании его кадрами.
- 5) Признать утратившим силу п. 5 решения Облисполкома от 7.02.1979 года N 94 в части заказника «Нижне- Свирский».

Зам. председателя исполкома

- подпись

В.И. МОШОВЕЦ

Секретарь исполкома

- подпись

А.В. Миронова

УТВЕРЖДАЮ
 Заместитель председателя
 Государственного комитета
 Российской Федерации
 по охране окружающей среды
 А.М.Амирханов

Участки, выделенные под выпас скота, принадлежащего госзаповеднику, его работникам (в том числе вышедшим на пенсию от заповедника и постоянно проживающим на территории Нижне-Свирского государственного природного заповедника)

Урочище	Квартал	Выдел	Площадь	Примечание
Гнильное	76	16	2,0	Основанием для пользования участком под выпас является билет на побочное пользование выдаваемый администрацией заповедника
Гумбарницы	97	8,27	2,0	
Лахта	61	22	2,0	
Всего:			6,0 га	

Директор
 Нижне-Свирского государственного
 природного заповедника
 В.Н.Белянин

ОДОБРЕНО
 Протокол Ученого совета
 заповедника N 2
 от 24 марта 1997 года

УТВЕРЖДАЮ
 Заместитель председателя
 Государственного комитета
 Российской Федерации
 по охране окружающей среды
 А.М.Амирханов

**Участки служебных пахотных земель, предоставляемые работникам
 госзаповедника (в том числе вышедшим на пенсию от заповедника, постоянно
 проживающим на территории Нижне-Свирского государственного природного
 заповедника)**

Урочище	Квартал	Выдел	Площадь (га)	Примечание
Лахта	61	22,29	1,0	Основанием для пользования пахотным участком является билет на побочное пользование выдаваемый администрацией заповедника
Горка	66	40,42	0,5	
Гнильное	76	12,16,17	0,5	
Гумбарицы	91	8,27	1,0	
Всего:			3,0 га	

Директор
 Нижне-Свирского государственного
 природного заповедника
 В.Н.Белянин

ОДОБРЕНО
 Протокол Ученого совета
 заповедника N 2
 от 24 марта 1997 года

УТВЕРЖДАЮ
 Заместитель председателя
 Государственного комитета
 Российской Федерации
 по охране окружающей среды
 А.М.Амирханов

**Участки под служебные сенокосы, предоставляемые работникам
 госзаповедника (в том числе вышедшим на пенсию от заповедника, постоянно
 проживающим на территории Нижне-Свирского государственного природного
 заповедника)**

Урочище	Квартал	Выдел	Площадь (га)	Примечание
Лахта	61	22	10,0	Основанием для пользования служебным сенокосом — является билет на побочное пользование выданный администрацией заповедника.
Лахта	62	38	10,0	
Гумбарицы	97	8,27	2,0	
Всего:			22,0	

Директор
 Нижне-Свирского государственного
 природного заповедника
 В.Н.Белянин

ОДОБРЕНО
 Протокол Ученого совета
 заповедника N 2
 от 24 марта 1997 года

УТВЕРЖДАЮ
Заместитель председателя
Государственного комитета
Российской Федерации
по охране окружающей среды
А.М.Амирханов

**Порядок заготовки дров и деловой древесины для потребностей
госзаповедника, работников госзаповедника (в том числе вышедшим на пенсию от
заповедника постоянно проживающим на территории Нижне-Свирского
государственного природного заповедника)**

Заготовка древесины (деловой, дровяной) разрешается в порядке прочих рубок и очистки леса от захламленности, в т.ч. очистки берегов от упавшей (в результате разрушения берегов) древесины, а также очистки водоемов от плавающей древесины).

Общий объем заготавливаемой древесины, места заготовок и т.д. определяется ежегодным планом лесохозяйственных мероприятий в установленном порядке.

Конкретные случаи отпуска древесины рассматриваются администрацией Нижне-Свирского государственного природного заповедника.

Основанием для заготовки древесины является лесорубочный билет, выданный администрацией заповедника.

Директор
Нижне-Свирского государственного
природного заповедника
В.Н.Белянин

ОДОБРЕНО

Протокол Ученого совета заповедника N 2
от 24 марта 1997 года

УТВЕРЖДАЮ
Заместитель председателя
Государственного комитета
Российской Федерации
по охране окружающей среды
А.М.Амирханов

Порядок сбора грибов и ягод

Сбор грибов и ягод разрешается: работникам госзаповедника (в том числе их детям и родителям, проживающим совместно), а также пенсионерам, вышедшими на пенсию от заповедника (для личного потребления без права продажи).

1. Сбор грибов для личных нужд без права продажи и передачи разрешается в госзаповеднике вдоль дорог общехозяйственного и противопожарного назначения, в 20-метровой полосе (с обеих сторон дороги):

а) д.Горка - ур.Лахта - ур.Гумбарицы (97 кв.)

б) ур.Гумбарицы (96 кв.) - ур.Лыково (91 кв.)

в) д.Горка - ур.Медвежье (19 кв.)

г) ур.Лахта — ур.Гнильное.

2. Сбор ягод для личных нужд без права продажи и передачи разрешается в местах, в сроки и количествах определяемых ежегодно решением Ученого совета Нижне-Свирского госзаповедника.

Примечание: основанием для сбора грибов и ягод на территории заповедника работниками госзаповедника, в том числе вышедшими на пенсию от заповедника - является билет на побочное пользование (выдаваемый администрацией заповедника) в котором указываются сроки и место сбора.

Директор
Нижне-Свирского государственного
природного заповедника
В.Н.Белянин

ОДОБРЕНО
Протокол Ученого совета
заповедника N 2
от 24 марта 1997 года

УТВЕРЖДАЮ
Директор Нижне-Свирского
государственного заповедника
В.Н.Белянин
25 ноября 1997 года

**Положение об экологических маршрутах Нижне-Свирского государственного
природного заповедника**

1. Настоящее Положение разработано на основании Положения о Нижне-Свирском государственном природном заповеднике от 9 сентября 1992 года пункты II-4 и II-5 и решения Ученого совета заповедника от 25 ноября 1997 года.
2. Цель создания экологических маршрутов на территории заповедника - организация пропаганды экологических знаний посредством общения людей с природой, знакомство с принципами охраны природы, знакомство с историей края.
3. Экологические маршруты на территории Нижне-Свирского государственного природного заповедника могут подразделяться на следующие категории:
 - 3.1. Постоянно действующие (приложения 1-4 к Положению об экологических маршрутах).
 - 3.2. Действующие непродолжительное время.
 - 3.3. Временные (разовые) маршруты.
4. Разработку проектирования экологических маршрутов проводит заповедник.
5. Проекты маршрутов должны содержать следующие разделы:
 - а) обоснование необходимости организации маршрута;
 - б) полную копию Протокола Ученого Совета принявшего решение о целесообразности организации данного маршрута;
 - в) описание маршрута (протяженность, природоохранный режим, схема его прохождения на карте заповедника в М 1:100000) с указанием рекреационной нагрузки.
6. Перечисленные документы представляются в Управление заповедного дела Госкомэкологии России для рассмотрения и согласования, после чего утверждаются директором заповедника.
7. Согласованные документы возвращаются в заповедник для организации работ по открытию маршрута.
8. Контроль за состоянием маршрутов осуществляется научным отделом заповедника. Порядок контроля и допустимая рекреационная нагрузка устанавливается Ученым Советом заповедника.

9. Информация о состоянии маршрутов, количестве групп и туристов, допущенных нарушениях, а также финансовый отчет представляются ежегодно в Управление заповедного дела.

10. Ответственным за организацию работ по открытию и обустройству экологического маршрута является директор заповедника.

11. Экологический маршрут может быть закрыт директором заповедника по рекомендации Ученого совета заповедника.

Рассмотрено и одобрено на заседании Ученого совета Нижне-Свирского госзаповедника.
Протокол N 3 от 25 ноября 1997 года.

СОГЛАСОВАНО

Начальник Управления
заповедного дела
Госкомэкологии России
В.Б.Степаницкий

Экологические маршруты
Нижне-Сви́рского государственного
природного заповедника

- граница заповедника
- 1-45 кварталы
- тропы
- кордоны, зимовья
- ⓪ экологические маршруты



Приложение N 1
(к Положению об экологических маршрутах
Нижне-Свирского госзаповедника)

УТВЕРЖДАЮ
Директор
Нижне-Свирского государственного
природного заповедника
В.Н.Белянин
25 ноября 1997 года

Маршрут N 1

1. Обоснование

Данный маршрут организуется с целью знакомства российских и зарубежных граждан с историей и природой юго-восточного Приладожья, с самым крупным пресноводным озером Европы - Ладогой.

2. Описание маршрута.

Протяженность маршрута - 7 км. Начало с автодороги Горка - Гумбарицы. Далее — по дороге в кв.115, 114, 113, 118, 117, 116 - с выходом на берег Ладожского озера.

3. Условия прохождения маршрута.

Прохождение пешее, в течение одного дня, группами до 10 человек, с обязательным сопровождением гида, без сбора растений, грибов, ягод, разведения костров, по принципу " что принес - унеси с собой ".

Рассмотрено и одобрено на заседании Ученого совета Нижне-Свирского гос.заповедника.

Протокол N 3 от 25 ноября 1997 года.

СОГЛАСОВАНО

Начальник управления
заповедного дела
Госкомэкологии России
В.Б.Степаницкий
15 декабря 1997 года
Приложение N 2
(к Положению

Приложение N 2
(к Положению об экологических маршрутах
Нижне-Свирского госзаповедника)

УТВЕРЖДАЮ
Директор
Нижне-Свирского государственного
природного заповедника
В.Н.Белянин
25 ноября 1997 года

Маршрут N 2

1. Обоснование.

Данный маршрут организуется с целью знакомства российских и зарубежных граждан с природой заповедника, растительным и животным миром обширных массивов верховых болот, пропагандирует бережное отношение к богатствам природы.

2. Описание маршрута.

Протяженность маршрута - 7.5 км. Начало с автодороги Горка - Свирское. Далее — по дороге в кв.57, 45, 44, 43 и тропе в кв.31, 30, 29, 19, 18 - с выходом на берег Сегежского озера.

3. Условия прохождения маршрута.

Прохождение пешее, в течение одного дня, группами до 10 человек, с обязательным сопровождением гида, без сбора растений, грибов, ягод, разведения костров, по принципу "что принес - унеси с собой".

Рассмотрено и одобрено на заседании Ученого совета Нижне-Свирского гос.заповедника.
Протокол N 3 от 25 ноября 1997 года.

СОГЛАСОВАНО

Начальник управления
заповедного дела
Госкомэкологии России
В.Б.Степаницкий
15 декабря 1997 года

Приложение N 3
(к Положению об экологических маршрутах
Нижне-Свирского госзаповедника)

УТВЕРЖДАЮ
Директор
Нижне-Свирского государственного
природного заповедника
В.Н.Белянин
25 ноября 1997 года

Маршрут N 3

1. Обоснование.

Данный маршрут организуется с целью знакомства российских и зарубежных граждан с животным и растительным миром лесов заповедника, пропагандирует бережное отношение к лесам - одному из самых больших богатств Северо-Западного региона России.

2. Описание маршрута.

Протяженность маршрута - км. Начало с автодороги Горка - Свирское. Далее по дороге в кв.57, 45, 44, 55, 54, 66, 67 с выходом к деревне Ковкиницы.

3. Условия прохождения маршрута.

Прохождение пешее, в течение одного дня, группами до 10 человек, с обязательным сопровождением гида, без сбора растений, грибов, ягод, разведения костров, по принципу "что принес - унеси с собой".

Рассмотрено и одобрено на заседании Ученого совета Нижне-Свирского гос.заповедника
Протокол N 3 от 25 ноября 1997 года.

СОГЛАСОВАНО

Начальник управления
заповедного дела
Госкомэкологии России
В.Б.Степаницкий
15 декабря 1997 года

Приложение N 4
(к Положению об экологических маршрутах
Нижне-Свирского госзаповедника)

УТВЕРЖДАЮ
Директор
Нижне-Свирского государственного
природного заповедника
В.Н.Белянин
25 ноября 1997 года

Маршрут N 4

1. Обоснование.

Данный маршрут организуется с целью знакомства российских и зарубежных граждан с природой заповедника, рекой Свирь, историей края.

2. Описание маршрута.

Протяженность маршрута - 7 км. Начало с автодороги Горка - Свирское. Далее — по дороге в кв.58, 59, 70, 71, 72, 73, 74 - с выходом на берег реки Свирь.

3. Условия прохождения маршрута.

Прохождение пешее, в течение одного дня, группами до 15 человек, с сопровождением гида, без сбора растений, грибов, ягод, разведения костров, по принципу "что принес - унеси с собой".

Рассмотрено и одобрено на заседании Ученого совета Нижне-Свирского гос.заповедника.
Протокол N 3 от 25 ноября 1997 года.

СОГЛАСОВАНО

Начальник управления
заповедного дела
Госкомэкологии России
В.Б.Степаницкий
15 декабря 1997 года

УТВЕРЖДАЮ
Заместитель председателя
Государственного комитета
Российской Федерации
по охране окружающей среды
А.М.Амирханов

**Участки, выделенные для любительской ловли рыбы работникам
госзаповедника (в том числе родителям и детям, проживающим совместно), а также
пенсионерам, вышедшим на пенсию от заповедника**

Любительский лов рыбы разрешен для личных нужд без права продажи и передачи другим лицам:

а) в Ладожском озере;

б) в Лахтинском заливе:

- летом - на участке от Ваемского ручья до верховья Лахтинского залива;

- зимой - на всей акватории Лахтинского залива.

Применяемые орудия лова: поплавковая удочка, спиннинг, донки, зимние блесны (мормышки).

Примечание: 1. Основанием для лова рыбы в водоемах заповедника является разрешение выданное администрацией заповедника с указанием сроков и мест лова рыбы.

2. Количество орудий лова и сроки лова определяются Правилами любительского и спортивного рыболовства в водоемах Ленинградской области.

Директор
Нижне-Свирского государственного
природного заповедника
В.Н.Белянин

ОДОБРЕНО

Протокол Ученого совета заповедника N 2
от 24 марта 1997 года.

УТВЕРЖДАЮ
 Заместитель председателя
 Государственного комитета
 Российской Федерации
 по охране окружающей среды
 А.М.Амирханов

Перечень обособленных от основной территории заповедника земельных участков, принадлежащих заповеднику и используемых для хозяйственных нужд заповедника

Местонахождение участка	Для чего используется земельный участок	Площадь (га)	Режим пользования
г.Лодейное Поле, Правый берег р.Свирь	Под административные, служебные и хозяйственные постройки	1,4 га	Общехозяйственный режим, без особых ограничений. Участок обособлен от основной территории заповедника
д.Ковкеницы	Под постройки полевого стационара	0,7 га	Общехозяйственный режим, без особых ограничений. Участок обособлен от основной территории заповедника
д.Ковкеницы	выделен для построек хоз.двора	0,5 га	Общехозяйственный режим, без особых ограничений. Участок обособлен от основной территории заповедника

Директор
 Нижне-Свирского государственного
 природного заповедника
 В.Н.Белянин

ОДОБРЕНО
 Протокол Ученого совета
 заповедника N 2
 от 24 марта 1997 года.

УТВЕРЖДАЮ
Заместитель председателя
Государственного комитета
Российской Федерации
по охране окружающей среды
А.М.Амирханов

Расположение и особенности режима стационаров заповедника

1. Стационар "Ковкеницы"

Местонахождение	Наименование	Площадь (га)	Режим пользования
д.Ковкеницу	Под постройки полевого стационара	0,7 га	Общехозяйственный режим, без ограничений. Участок обособлен от основной территории заповедника

2. Стационар "Лахта"

Урочище	Квартал	Выдел	Площадь (га)	Режим пользования
"Лахта"	61	32 (часть)	3	<p>На территории стационара разрешается:</p> <ul style="list-style-type: none"> - возведение лабораторных, жилых и хозяйственных построек для нужд заповедника; - посещение и проживание лиц работающих в заповеднике по договорам о сотрудничестве, (ученые, студенты школьники и т.д.); - проведение научно-исследовательских работ научно-исследовательскими учреждениями и вузами соответствующего профиля по общим с заповедником программам; - использование для нужд заповедника огородов (согласно приложению 8) <p>В остальном соблюдается общеустановленный режим заповедника</p>

3. Стационар "Гумбарицы"

Урочище	Квартал	Выдел	Площадь (га)	Режим пользования
"Гумбарицы"	96	28 (часть)	2,0	На территории Гумбарского стационара разрешается: 1) Возведение лабораторных, жилых и хозяйственных построек для нужд заповедника. 2) Вырубка древесно-кустарниковой растительности для обеспечения функционирования ловушек птиц и поддержания сенокосов и огородов от зарастания.
"	97	8 (часть)	16,0	3) Посещение и проживание лиц работающих в заповеднике по договорам о сотрудничестве, (ученые, студенты школьники и т.д.).
"	97	27 (часть)	12,0	4) Проведение научно-исследовательских работ научно-исследовательскими учреждениями и вузами соответствующего профиля по общим с заповедником программам;
-II-	97	33 (часть)	2,0	5) Использование для нужд заповедника сенокосов, огородов, и выпасов (согласно приложений - 7, 8, 9). В остальном соблюдается общеустановленный режим заповедника.

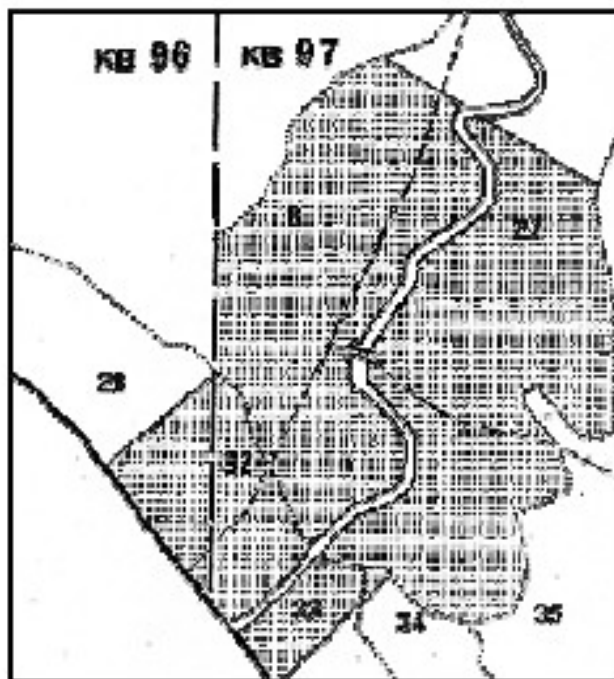
Директор
Нижне-Свирского государственного
природного заповедника
В.Н.Белянин

ОДОБРЕНО

Протокол Ученого совета заповедника N 2
от 24 марта 1997 года.

Примечание: Деятельность Ладожской орнитологической станции (ЛОС) Биологического научно-исследовательского института Санкт-Петербургского государственного университета на территории стационара "Гумбарицы" регламентируется Положением о ЛОС от 1 октября 1995 года (см.приложение N 16).

Схема расположения стационара "Гумбарницы" Нижне-Свирского государственного природного заповедника



территория стационара "Гумбарницы"

КВ 96

квартал заповедника

граница между кварталами

28

номер выдела заповедника

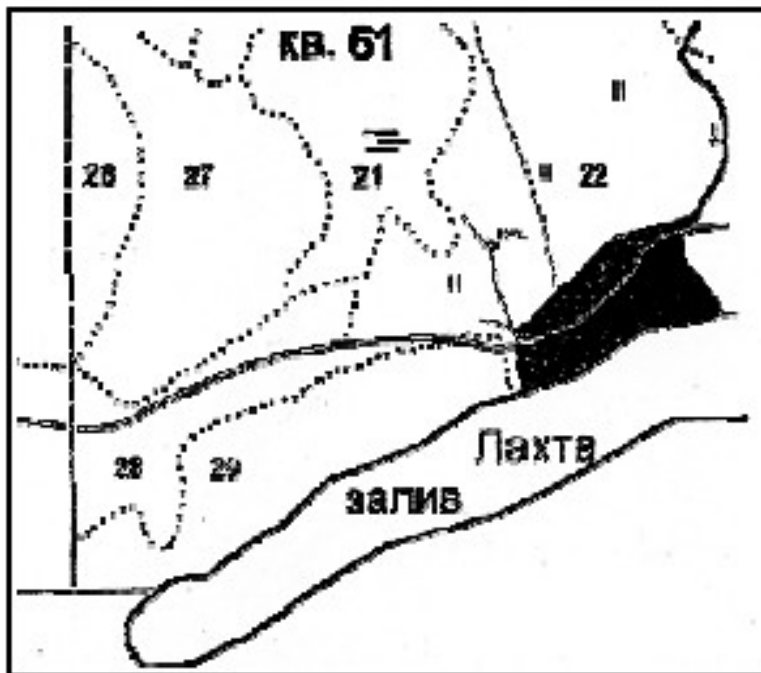





границы выдела



река Гумбарница

Схема расположения стационара "Лахта" Нижне-Сви́рского государственного природного заповедника



	территория стационара "Лахта"
кв. 61	квартал заповедника
	граница между кварталами
28	номер выдела заповедника
	границы выдела
	дорога

УТВЕРЖДАЮ
Заместитель Министра
охраны окружающей среды
и природных ресурсов
Российской Федерации
А.М.Амирханов
1 октября 1996 года

Положение о работе Ладожской орнитологической станции Биологического научно-исследовательского института Санкт-Петербургского государственного университета в Нижне-Свирском государственном природном заповеднике

1. Общие положения

1.1. Ладожская орнитологическая станция (в дальнейшем ЛОС) Биологического научно-исследовательского института (БиНИИ) Санкт-Петербургского государственного университета образована на основе научного филиала БиНИИ при НСГПЗ приказом по БиНИИ N 57/1 от 14.08.96 и действует на территории заповедника в соответствии с настоящим Положением.

1.2. ЛОС организована с целью продолжения и расширения работ, начатых БиНИИ в урочище Гумбарицы в 1968 году по мониторинговому изучению миграций, территориального поведения и годовых циклов птиц на основе их массового отлова Большими ловушками и индивидуального мечения.

1.3. ЛОС является научным подразделением БиНИИ, действующим на основании Положения о биологическом научно-исследовательском институте Санкт-Петербургского государственного университета от 05.05.93. ЛОС имеет расчетный счет, круглую печать и угловой штамп, состоит на бюджете БиНИИ, имеет бюджетное финансирование, финансирование по межвузовским научно-техническим программам ("Биомониторинг"), государственным грантам, а также использует внебюджетные источники финансирования для осуществления своих задач, планов научно-исследовательских работ и материальнотехнического развития.

1.4. ЛОС расположена и функционирует на территории НСГПЗ в урочище Гумбарицы. Для ее работы на площади 10 га устанавливается зона специального режима. Этот режим предусматривает поддержание стабильных условий функционирования Больших ловушек для проведения мониторинговых орнитологических исследований и получения сравнимых данных на протяжении длительного ряда лет. Режим обеспечивается сохранением поляны на месте бывшей деревни Гумбарицы путем вырубki кустарника и кошения травы в зоне действия ловушек. На территории ЛОС поддерживаются необходимые бытовые условия для проживания и работы сотрудников ЛОС и приглашенных сторонних специалистов. Все работники ЛОС и приглашенные специалисты за пределами зоны специального режима обязаны соблюдать все требования заповедного режима, установленные Положением о НСГПЗ, и Правила противопожарной безопасности. За соблюдение правил внутреннего распорядка ЛОС и требований заповедного режима отвечает директор станции или замещающее его лицо. Посещение ЛОС и работа на ней возможны только по специальному приглашению, подписанному директором или его заместителем. В целях ограничения

антропогенных нагрузок на природные комплексы максимальное число одновременно работающих на территории ЛОС лиц не может превышать 20 человек.

1.5. Заповедник предоставляет БиНИИ на весь период работы станции в безвозмездное пользование два жилых дома, столовую, домик для кольцевания птиц, два строения для хранения инвентаря и оборудования, баню (см. прилагаемую карту-схему Ладожской орнитологической станции). ЛОС принимает меры по поддержанию указанных строений в рабочем состоянии.

1.6. БиНИИ может иметь на территории станции свои временные сооружения ("Большие ловушки" и другие орудия для отлова птиц) и временные постройки (жилые, лабораторные и подсобные помещения), находящиеся на балансе БиНИИ.

1.7. Планы материально-технического развития ЛОС, возведения специальных сооружений (ловушек, наблюдательных вышек и т.д.), жилых и лабораторных построек представляются БиНИИ в НСГПЗ и направляются последним в Департамент заповедного дела Минприроды РФ для утверждения.

1.8. Решение текущих вопросов взаимоотношений ЛОС и НСГПЗ при необходимости определяется договорами о рабочем сотрудничестве, которые заключаются на соответствующие сроки.

1.9. ЛОС возглавляется директором, назначаемым приказом директора БиНИИ.

2. Задачи ЛОС

2.1. Основной задачей ЛОС является осуществление мониторинга на основе массового отлова и мечения мигрирующих птиц, выяснение популяционного состава и распределения мигрантов, изучение закономерностей протекания сезонных явлений в годовых, циклах птиц, разработка мероприятий по сохранению условий пролета и стоянок птиц на Беломоро-Балтийском миграционном пути, получение интегрированной информации о состоянии биоты Северо-Западного региона России.

2.2. На базе ЛОС проводится стажировка специалистов-экологов научно-исследовательских и природоохранных организаций страны, организуются школы-семинары по внедрению методик прижизненного обследования птиц и ведения орнитологического мониторинга. Ведется обучение студентов, стажеров, аспирантов СПбГУ и других вузов России методам полевых орнитологических исследований.

2.3. На ЛОС проводятся совместные научные исследования с зарубежными специалистами в области изучения миграций, линьки и других сезонных явлений в годовых циклах птиц.

3. Организация научно-исследовательских работ ЛОС

3.1. Научно-исследовательская работа ЛОС проводится по тематическому плану, утверждаемому Ученым Советом БиНИИ и в порядке, определяемом БиНИИ.

3.2. Для работы на ЛОС НСГПЗ выдает ее сотрудникам постоянные пропуска. Для работы на ЛОС студентам, стажерам, специалистам сторонних организаций, а также волонтерам и экскурсантам НСГПЗ выдает временные пропуска по заявке директора ЛОС.

3.3. ЛОС может проводить совместные работы по орнитологической тематике с НСГПЗ, другими сотрудниками и научно-исследовательскими организациями на основании договоров о творческом и рабочем сотрудничестве, согласованными с Минприроды РФ.

3.4. Первичные материалы научно-исследовательских работ, выполненных на ЛОС, хранятся в Банке данных ЛОС и используются согласно Положению о Банке.

3.5. Результаты научно-исследовательских работ, выполненных на ЛОС, публикуются в отечественных и зарубежных изданиях.

3.6. ЛОС ежегодно до 15 декабря предоставляет НСГПЗ информационный отчет о проделанной работе и сводный отчет о мечении птиц, которые используются заповедником в соответствующих разделах Летописи природы. ЛОС также передает заповеднику оттиски или ксерокопии всех публикаций, выполненных на станции.

3.7. В своей деятельности ЛОС всячески пропагандирует роль Нижне-Свирского государственного природного заповедника как природного резервата и научно-исследовательского учреждения. Изданные ЛОС научные труды должны содержать ссылку о выполнении исследований на территории заповедника, а рекламная продукция (проспекты, буклеты) - символику НСГПЗ.

4. Прекращение деятельности ЛОС на территории НСГПЗ

4.1. Деятельность ЛОС на территории НСГПЗ прекращается на основании приказа директора БиНИИ о ликвидации ЛОС.

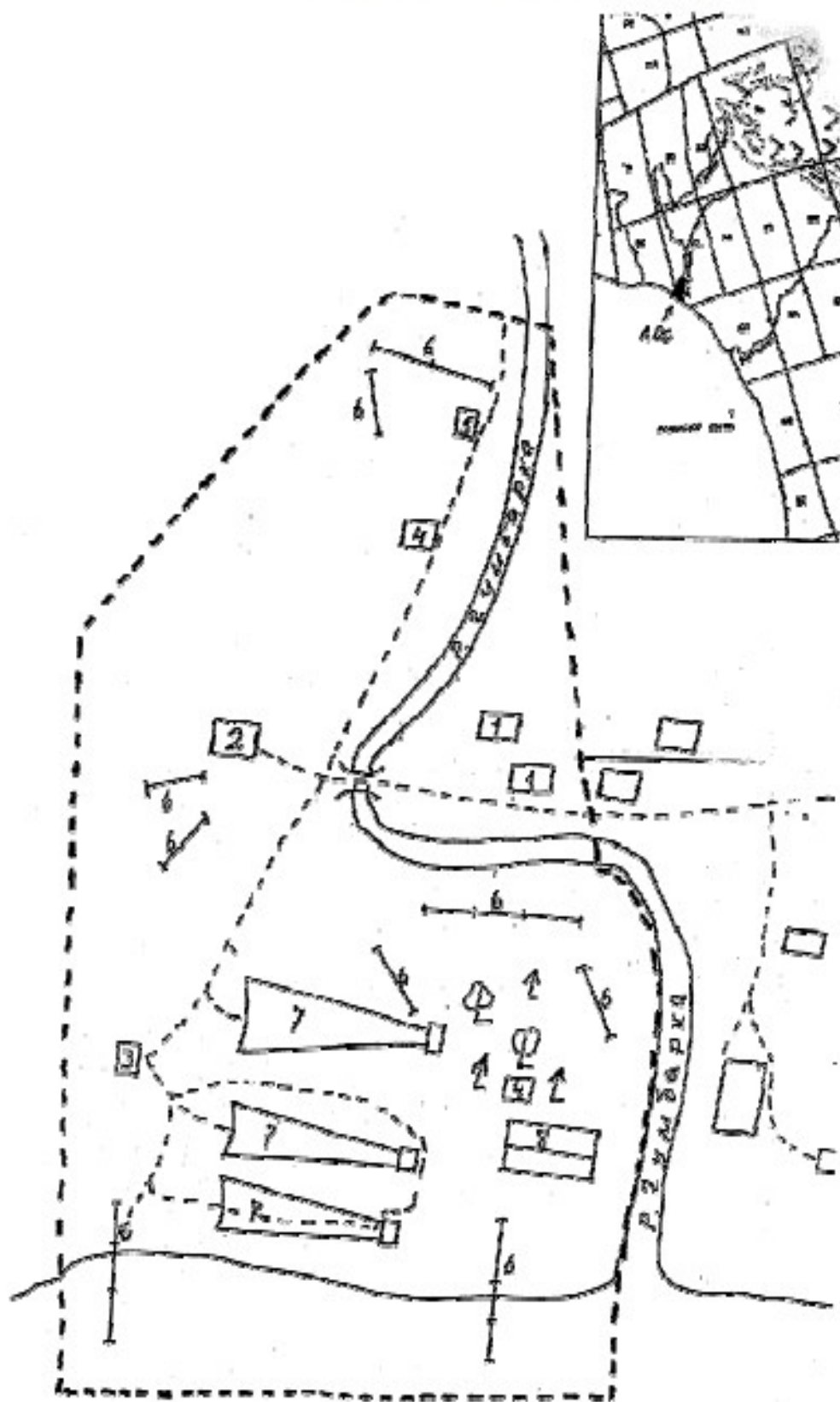
Приложение. Карта-схема Ладужской орнитологической станции.

01.10.96

Начальник Департамента
заповедного дела Минприроды России
В.Б.Степаницкий

Директор
Биологического НИИ СПбГУ
Д.В.Осипов

Карта-схема Ладожской орнитологической станции



1. Жилые дома
2. Столовая
3. Домик для кольцевания птиц
4. Строения для хранения инвентаря
5. Баня
6. Стационарные линии паутинных сетей
7. Большие ловушки
8. Ловушка для врановых

————— граница территории ЛОС

Масштаб 1:2000